



Legende

Grundwassermessstelle




Koordinatensystem: ETRS 1989 UTM Zone 32
Hintergrundkarte: DTK 25



Für mich & meine Insel.

Energieversorgung Sylt GmbH

PROJEKT:	Revision Grundwassermessstellen		
PROJEKTNR:	55484		
DARSTELLUNG:			
– Übersichtslageplan –			
Grundwassermessstellen			
ANLAGE 1.0			
DATUM: 10.09.2025	MASSSTAB: 1 : 20.000	GIS: Kathmann	GEPRÜFT: Kathmann



CONSULAQUA
Hamburg

CONSULAQUA Hamburg

Beratungsgesellschaft mbH
Ausschläger Elbdeich 2 • 20539 HAMBURG
Tel.: +49 40 7888 - 89555, Fax: - 189999